

**РОССИЙСКАЯ ФЕДЕРАЦИЯ**

**АДМИНИСТРАЦИЯ БОЛЬШЕВИСТСКОГО СЕЛЬСКОГО  
ПОСЕЛЕНИЯ**

**Еланского муниципального района Волгоградской области**

**ПОСТАНОВЛЕНИЕ**

от 01.04.2015г.


№14

Об утверждении схем дислокации знаков дорожного движения на территории Большевистского сельского поселения

В соответствии с Федеральным законом от 06.10.2003 года N 131-ФЗ «Об общих принципах организации местного самоуправления в РФ», Федеральным Законом от 10.12.1995 года № 196-ФЗ «О безопасности дорожного движения, п.2.1 ст.30 Федерального Закона от 08.11.2007 года № 257-ФЗ «Об автомобильных дорогах и дорожной деятельности в Российской Федерации и внесении изменений в отдельные законодательные акты Российской Федерации, Законом Волгоградской области от 11.11.2002 года № 751-ОД «Об автомобильных дорогах и дорожной деятельности на территории Волгоградской области», руководствуясь Уставом Большевистского сельского поселения

**ПОСТАНОВЛЯЮ:**

- 1. Утвердить схемы дислокации знаков дорожного движения на территории Большевистского сельского поселения Еланского муниципального района Волгоградской области согласно приложению.
- 2. Согласовать с ОГИБДД Отдела МВД России по Еланскому району схемы дислокации знаков дорожного движения на территории Большевистского сельского поселения.
- 4. Обнародовать данное Постановление на информационном стенде администрации поселения и в сельской библиотеке.
- 5. Контроль за исполнением настоящего распоряжения возложить на юриста администрации Харитонову Е.А.

Глава Большевистского сельского поселения:  А.А.Носов


СОГЛАСОВАНО

УТВЕРЖДЕНО.

Начальник ОГИБДД ОМВД России по  
Еланскому району Волгоградской области

Постановлением главы Большеветского  
сельского поселения от 01.04.2015г. №14

Глава Большеветского сельского поселения



*Параскева ВМ* \_\_\_\_\_ *А.А.Носов*

СХЕМА

дислокации знаков дорожного движения

Большеветского сельского поселения

Еланского муниципального района

ОПИСЬ

№ п/п	Наименование	Стр.
1	Перечень установленных знаков	1
2	Схема №1 дислокации дорожных знаков по дороге в х.Новопетровский со стороны трассы Жирновск - Михайловка	2
3	Схема №2 дислокации дорожных знаков по ул.Победы ( въезд в поселок Большевик со стороны трассы Жирновск – Михайловка)	3
4	Схема №3 дислокации дорожных знаков ул.Центральная, п.Большевик, ул.Садовая, х.Маринский на пересечении трассы Жирновск - Михайловка	4
5	Схема №4 дислокации дорожных знаков ул.Молодежная ( въезд в поселок Большевик со стороны трассы Жирновск – Михайловка)	5
6	Схема №5 дислокации дорожных знаков дорога х.Маринский - х.Николаевка от пересечения трассы Жирновск - Михайловка	6
7	Схема № 6 дислокации дорожных знаков Дорога в х.Калачики на пересечении трассы Жирновск - Михайловка	7

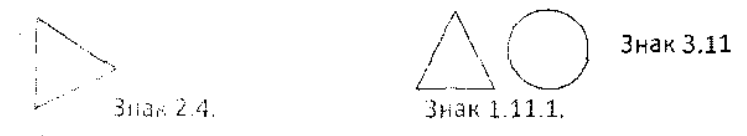
## ПЕРЕЧЕНЬ

установленных знаков

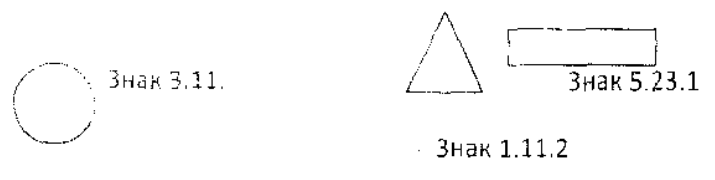
Номер знака по ГОСТ Р 52290 - 2004	Наименование знака	Количество (шт)
	<b>Предупреждающие знаки</b>	
1.11.1	Опасный поворот (правый)	2
1.11.2	Опасный поворот (левый)	2
1.12.1	Опасные повороты (с первым поворотом направо)	1
1.12.2	Опасные повороты (с первым поворотом налево)	1
1.17	Искусственная неровность	2
	<b>Знаки приоритета</b>	
2.4	Уступите дорогу	7
	<b>Запрещающие знаки</b>	
3.11	Ограничение массы	7
3.24	Ограничение максимальной скорости	2
	<b>Знаки особых предписаний</b>	
5.23.1	Начало населенного пункта	4
	<b>Информационные знаки</b>	
6.15.2	Направление движения для грузовых автомобилей	1
6.15.3	Направление движения для грузовых автомобилей	1
	<b>Итого:</b>	<b>30</b>

СХЕМА № 1

Жирновск - Михайловка



Дорога в х.Новопетровский →



	Ф.И.О.	Подпись	Схема дислокации дорожных знаков
Разработал	Харитонова Е.А.		Дорога в х.Новопетровский на пересечении траксы Жирновск - Михайловка

СХЕМА № 2


Жирновск - Михайловка



Знак 2.4.



Знак 3.11.



Знак 6.15.2.

Дорога ул.Победы

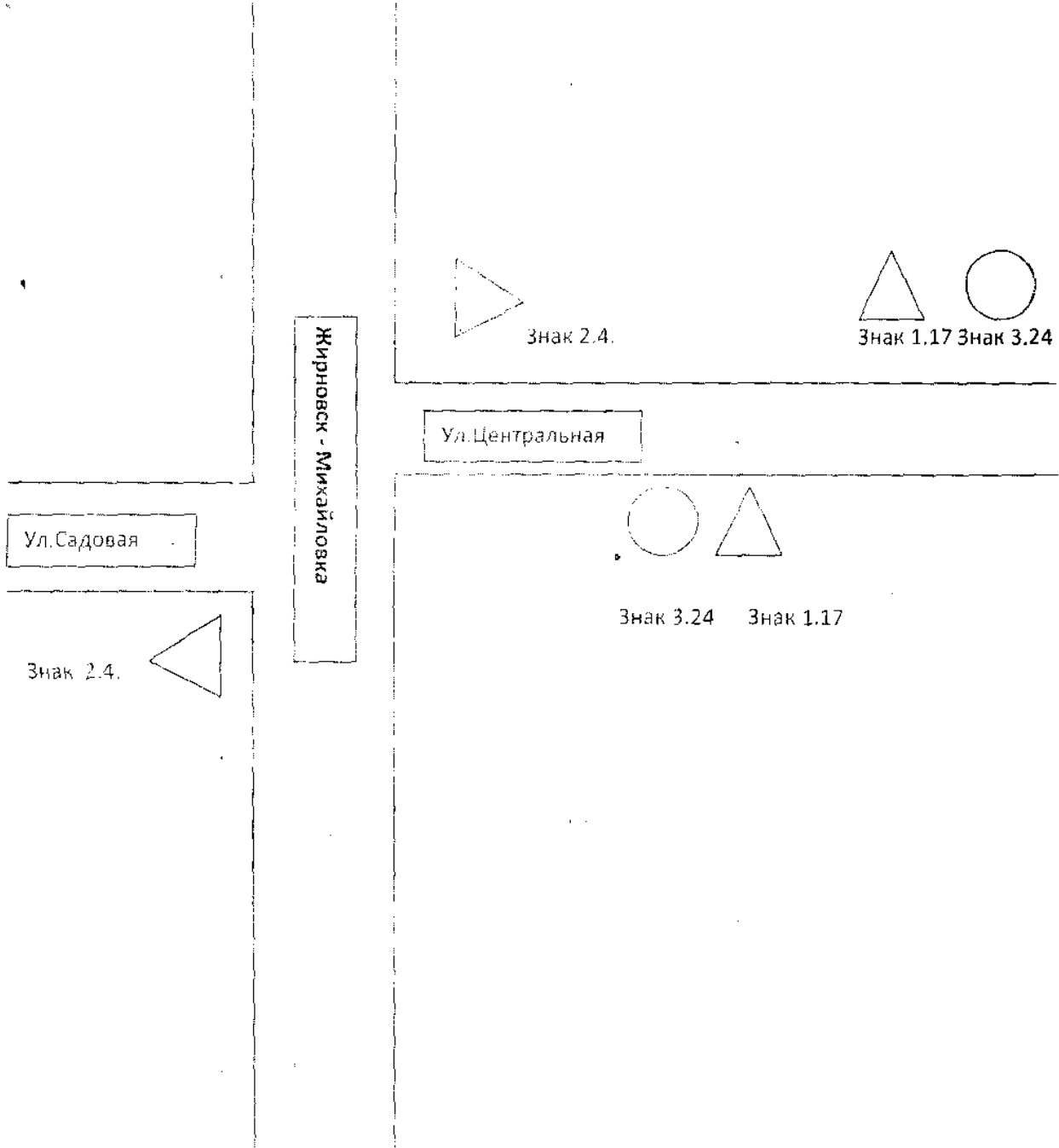


Знак 3.11.

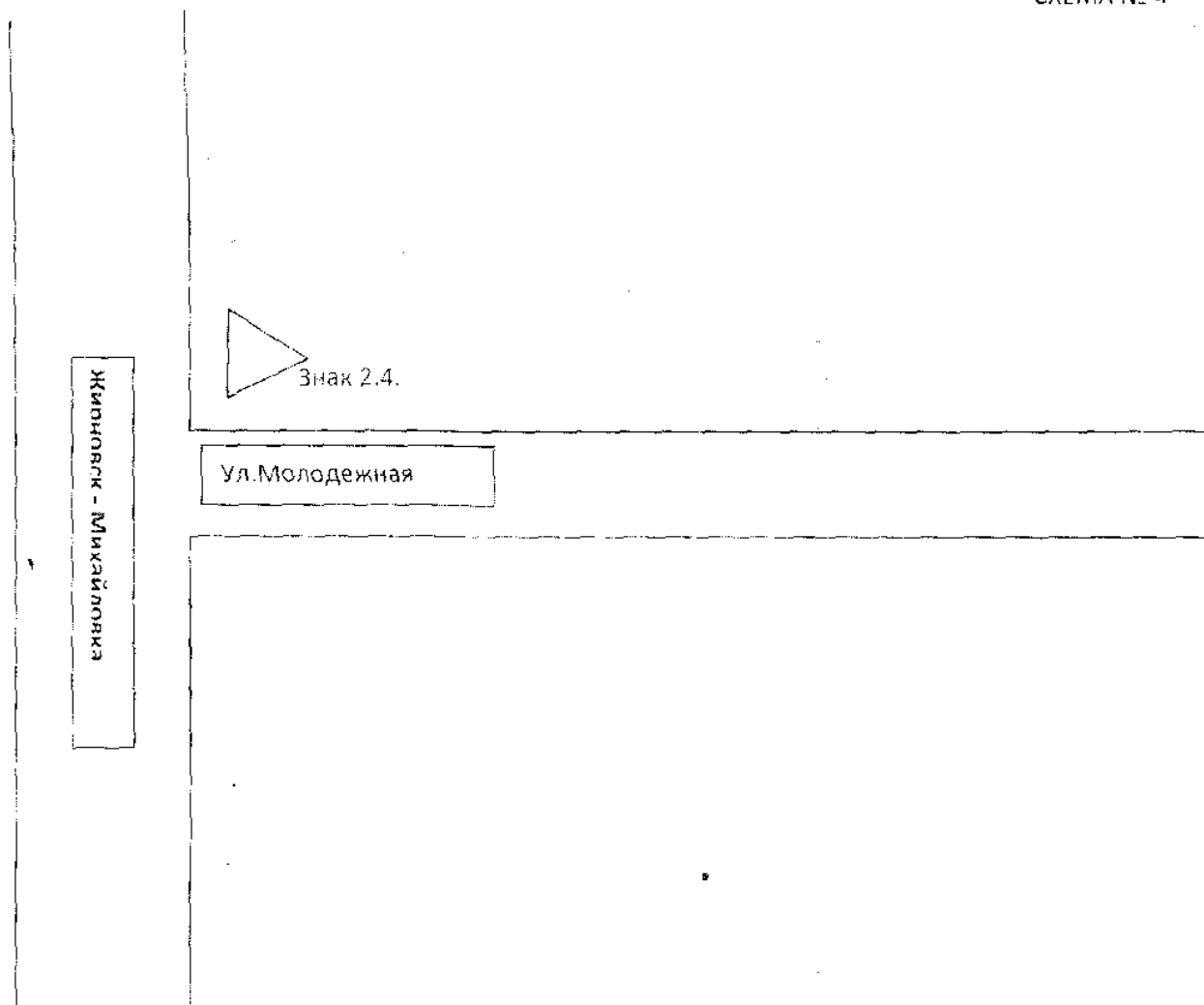


Знак 6.15.3.

	Ф.И.О.	Подпись	Схема детлокации дорожных знаков
Разработал	Харитонова Е.А.		Ул.Победы (въезд в поселок Большевик со стороны трассы Жирновск - Михайловка)

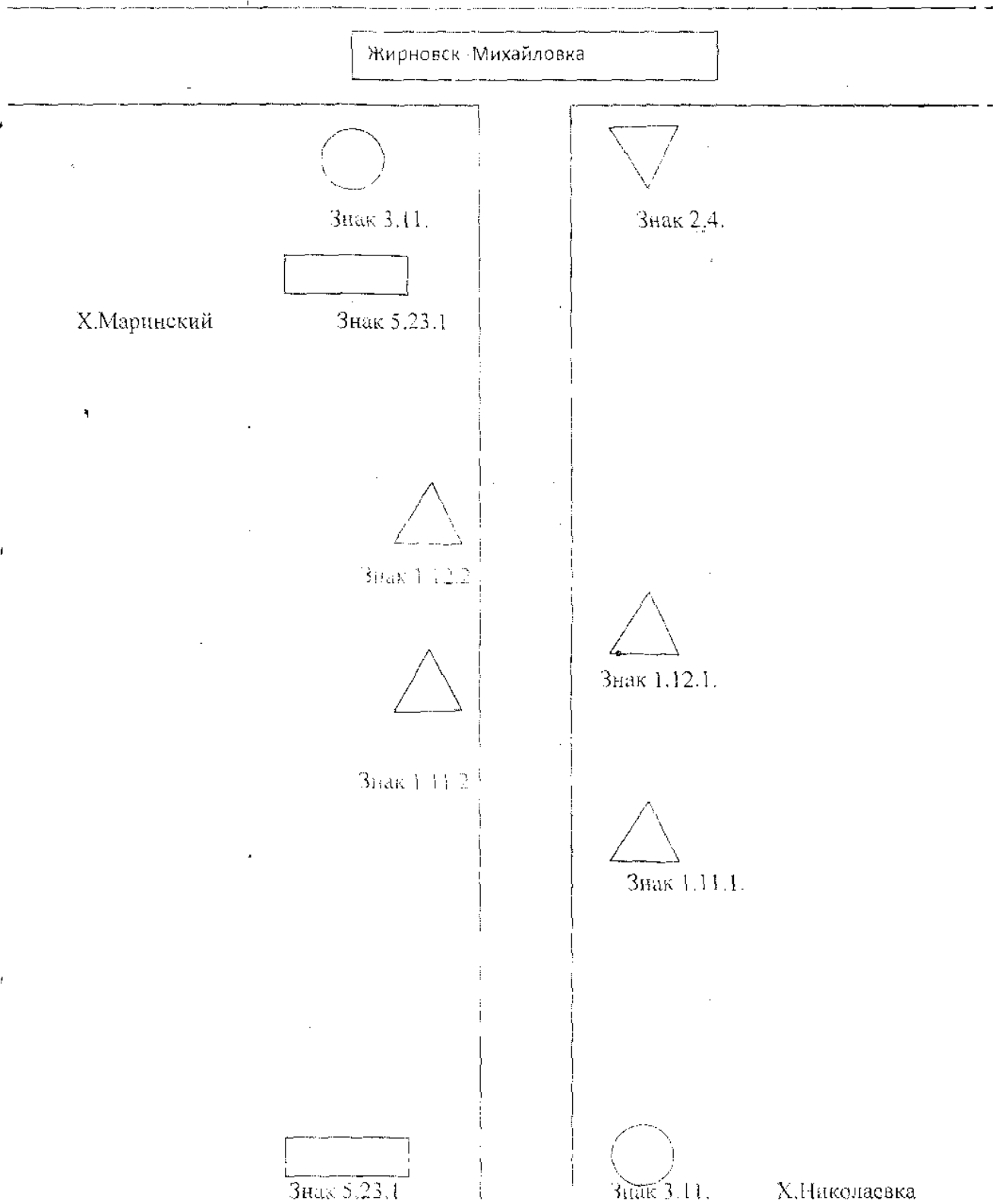


	Ф.И.О.	Подпись	Схема дислокации дорожных знаков
Разработал	Харитопова Е.А.		Ул.Центральная, п.Большевик, ул.Садовая, х.Маринский на пересечении трассы Жирновск - Михайловка

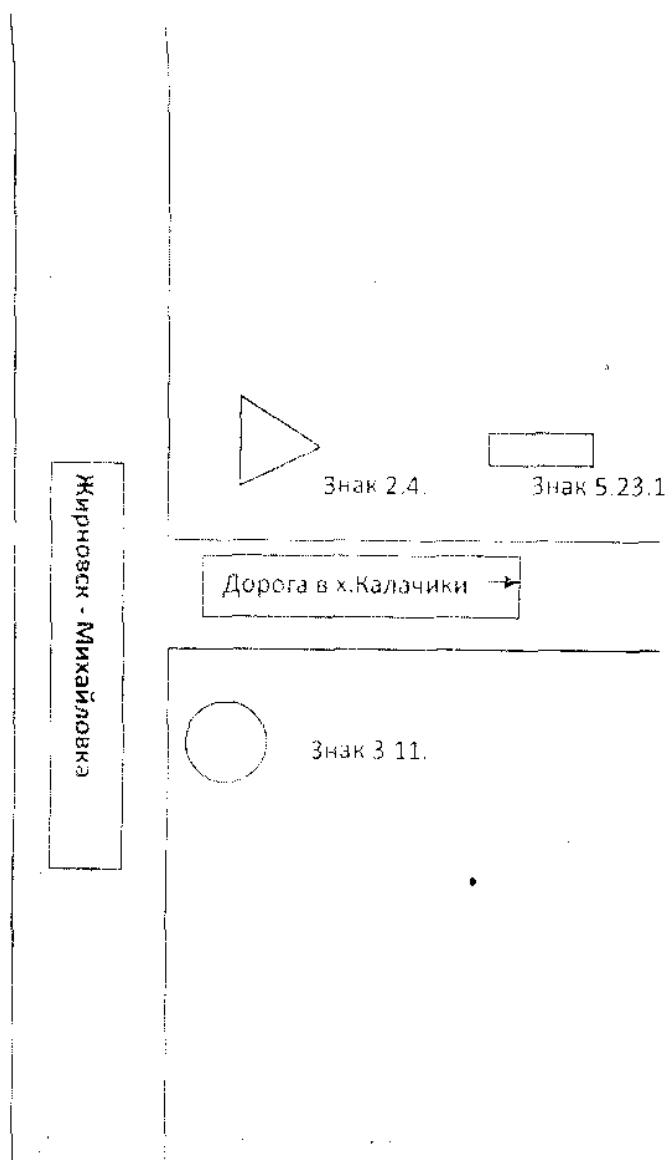


	Ф.И.О.	Подпись	Схема расположения дорожных знаков
Разработал	Харитоновна Е.А.		Ул. Молодежная (въезд в поселок Большевик со стороны трассы Жирновск – Михайловка)





	Ф.И.О.	Подпись	Схема дислокации дорожных знаков
Разработал	Харитонова Е.А.		Дорога х.Маринетский-х.Николаевка от пересече трассы Жирновск - Михайловка



	Ф.И.О.	Подпись	Схема дислокации дорожных знаков
Разработал	Харитонов Е.А.		Дорога в х.Калачики на пересечении трассы Жирновск - Михайловка